



Boletim Epidemiológico das *arboviroses*

SECRETARIA DE
ESTADO DA SAÚDE



SERGIPE
GOVERNO DO ESTADO

Ano de 2025: Semanas Epidemiológicas 01 a 53 (29/12/2024 - 03/01/2026)

Os dados apresentados neste Boletim referem-se ao monitoramento das arboviroses no ano de 2025, no estado de Sergipe. As informações estão organizadas pelas semanas epidemiológicas de 01 a 53 (29 de dezembro de 2024 a 03 de janeiro de 2026).

DENGUE

6.721

NOTIFICADOS

691

CONFIRMADOS

31

COEFICIENTE DE
INCIDÊNCIA

89

SINAIS DE
ALARME

6

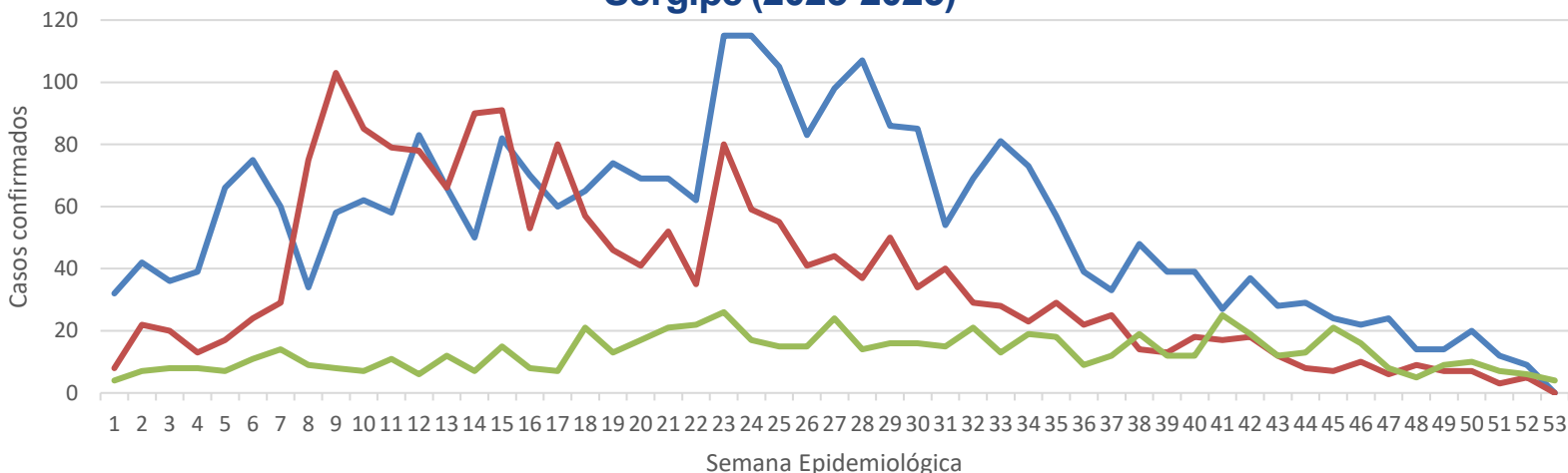
DENGUE
GRAVE

4

ÓBITOS

Em 2025, o estado de Sergipe contabilizou 6.721 notificações de dengue, sendo 691 casos confirmados (o que representa uma diminuição de 64% em comparação ao ano de 2024). Dentre esses casos, **62% foram confirmados por critério laboratorial**; quatro pacientes evoluíram para óbito (redução de 43% em relação a 2024); **um óbito segue em investigação**; e **49% concentraram-se nas cidades de Aracaju (226; 33%) e N. S. do Socorro (108; 16%)**. Além disso, o coeficiente de incidência caiu de 87 casos confirmados por 100 mil habitantes em 2024 para **31 casos confirmados por 100 mil habitantes em 2025**.

Casos confirmados de dengue entre as semanas epidemiológicas 01 e 53, Sergipe (2023-2025)





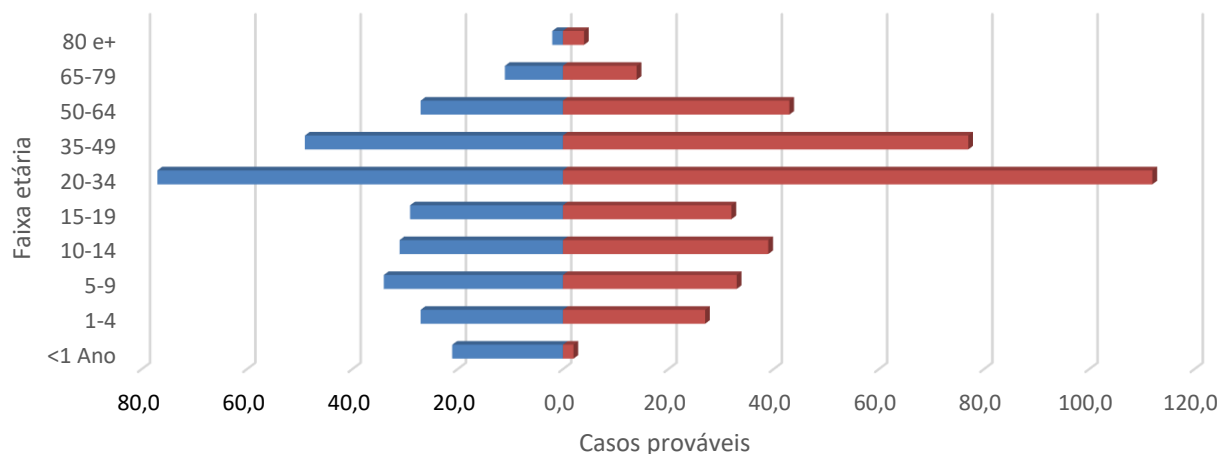
Boletim Epidemiológico das *arboviroses*

SECRETARIA DE
ESTADO DA SAÚDE



SERGIPE
GOVERNO DO ESTADO

Distribuição dos casos confirmados de dengue, por faixa etária e sexo. Sergipe (2025)

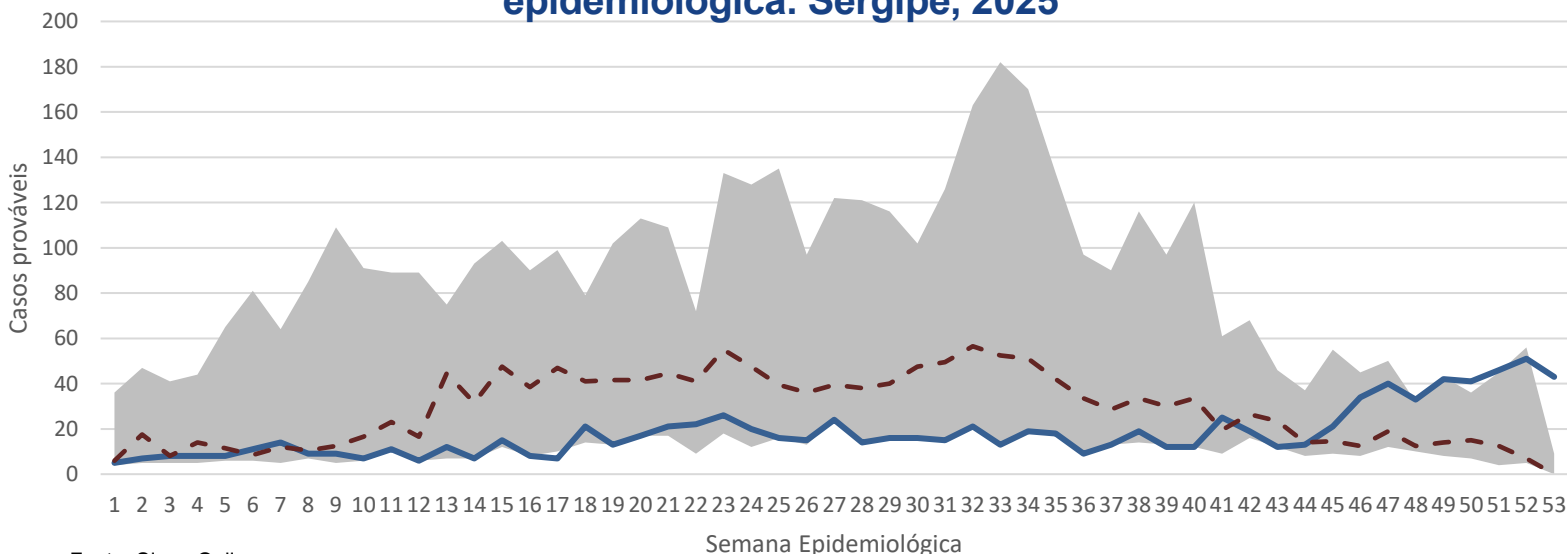


Fonte: Sinan Online

■ Masculino ■ Feminino

O **sexo feminino representou 55% (383) dos casos confirmados** e a faixa etária mais predominante está entre **20 e 34 anos (189; 27%)**, seguida de 35 a 49 anos (126; 18%). **Os casos prováveis de 2025 mantiveram-se, em sua maioria, dentro do “canal endêmico” e, muitas semanas epidemiológicas, ficaram abaixo do esperado** segundo a mediana dos últimos dez anos. **Chama a atenção as notificações tardias que se acumularam nas últimas semanas do ano, demandando uma maior celeridade da vigilância municipal em 2026.**

Diagrama de controle dos casos prováveis de dengue por semana epidemiológica. Sergipe, 2025



Fonte: Sinan Online



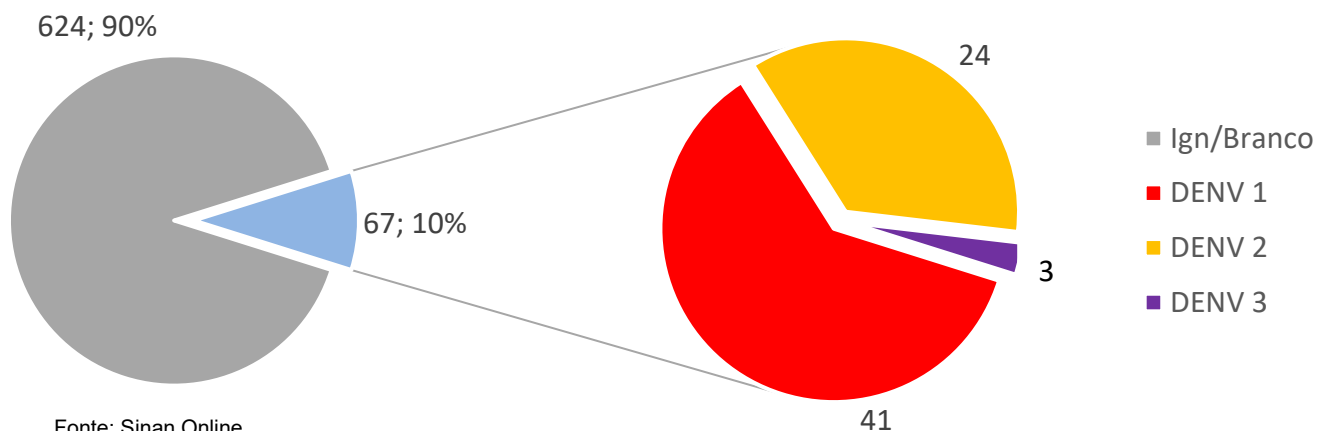
Boletim Epidemiológico das *arboviroses*

SECRETARIA DE
ESTADO DA SAÚDE



SERGIPE
GOVERNO DO ESTADO

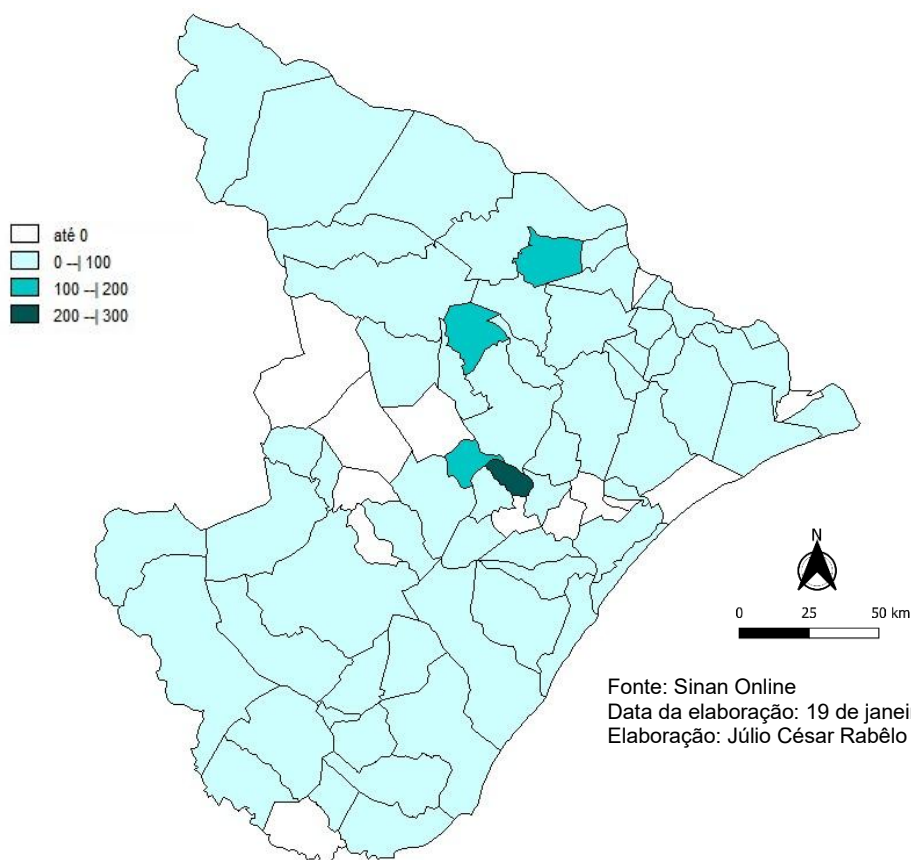
Distribuição dos sorotipos de dengue. Sergipe, 2025



Fonte: Sinan Online

Dentre os casos confirmados de dengue em 2025, apenas 10% tiveram o sorotipo identificado. Desses, 41 foram do DENV-1, 24 do DENV-2 e três do DENV-3 (distribuídos entre os municípios de Aracaju, Monte Alegre de Sergipe e Nossa Senhora do Socorro).

Mapa de incidência da dengue dos municípios sergipanos entre as semanas epidemiológicas 1 a 53. Sergipe, 2025



Fonte: Sinan Online
Data da elaboração: 19 de janeiro de 2026
Elaboração: Júlio César Rabêlo Alves



Boletim Epidemiológico das *arboviroses*

SECRETARIA DE
ESTADO DA SAÚDE



SERGIPE
GOVERNO DO ESTADO

O município que apresentou o maior coeficiente de incidência em 2025 foi Santa Rosa de Lima, com 229 casos confirmados por 100 mil habitantes, seguido pelos municípios de Itabi (149), Moita Bonita (136) e Feira Nova (100).

CHIKUNGUNYA

1.241

NOTIFICADOS

187

CONFIRMADOS

0

ÓBITOS

Em 2025, o estado de Sergipe registrou 1.241 notificações para a chikungunya, sendo 187 casos confirmados – o que representa uma diminuição de 59% em comparação ao ano de 2024. Dentre esses casos confirmados, **89% foram pelo critério laboratorial**, sem óbitos registrados. Predominaram: o **sexo feminino** (59%), a **raça/cor parda** (64%) e a **faixa etária entre 35 e 49 anos** (presente em 29% dos casos confirmados). Ademais, houve uma queda no coeficiente de incidência que saiu de vinte casos confirmados por 100 mil habitantes em 2024 para **nove casos confirmados por 100 mil habitantes em 2025**.

ZIKA

14

PROVÁVEIS

0,6

COEFICIENTE
DE INCIDÊNCIA

9

CONFIRMADOS

0

ÓBITOS

Em relação ao Zika Vírus, em 2025 foram quatorze casos prováveis, com o coeficiente de incidência de 0,6 casos por 100 mil habitantes. Além disso, foram confirmados nove casos e o estado de Sergipe permanece sem nenhum óbito registrado pela doença.

Segundo consta no Gerenciador de Ambiente Laboratorial (GAL), foram realizados 3.558 exames para detecção do Zika Vírus pelo método RT-PCR (todos não detectáveis) e 869 exames pelo método sorológico, sendo: 21 IgG (com dez reagentes) e 848 IgM (26 reagentes e treze com resultados indeterminados). Reforça-se a importância da coleta da amostra no prazo correto e da notificação de todos os casos suspeitos.



Boletim Epidemiológico das *arboviroses*

SECRETARIA DE
ESTADO DA SAÚDE



SERGIPE
GOVERNO DO ESTADO

Fonte de dados:

- *Sinan Online* (data de exportação: 19 de janeiro de 2026);
- *GAL* (consulta em 19 de janeiro de 2026);
- *Painel de Arboviroses do Ministério da Saúde*. Disponível em: <https://www.gov.br/saude/pt-br/assuntos/saude-de-c/z/a/aedes-aegypti/monitoramento-das-arboviroses>. Acesso em: 19 jan. 2026.

Casos prováveis: casos notificados, excluindo os descartados.

Observação: A população utilizada para o cálculo do coeficiente de incidência refere-se ao Censo de 2022.

VIGILÂNCIA ENTOMOLÓGICA

O Levantamento Rápido de Índices para o *Ae. aegypti* (LIRAA/LIA) é o principal indicador entomológico de Sergipe e tem sido utilizado para prever surtos com rapidez e especificidade, durante os seus seis ciclos anuais programados.

Dados do Índice de Infestação Predial, por bimestre, dos municípios sergipanos (2025)

Municípios	bimestres					
	1º.	2º.	3º.	4º.	5º.	6º.
Amparo de São Francisco	N. R.	N. R.	0,0	0,0	0,0	0,0
Aquidabã	1,5	1,4	0,8	1,2	0,6	0,4
Aracaju	0,6	1,4	1,5	2,1	1,4	1,0
Araújo	1,6	1,6	1,2	0,4	0,5	0,9
Areia Branca	0,3	2,4	2,1	0,8	4,1	1,0
Barra dos Coqueiros	2,0	2,2	3,0	4,1	1,8	1,7
Boquim	3,3	3,2	1,0	3,1	1,5	0,8
Brejo Grande	0,2	1,7	1,2	1,7	2,2	0,4
Campo do Brito	1,7	1,4	1,4	0,9	1,2	1,5
Canhoba	0,0	0,3	0,0	0,3	0,6	0,3
Canindé de São Francisco	0,0	0,4	0,4	1,0	0,4	0,0



Boletim Epidemiológico das *arboviroses*

SECRETARIA DE
ESTADO DA SAÚDE



SERGIPE
GOVERNO DO ESTADO

Capela	1,0	1,5	1,8	1,9	4,3	1,2
Carira	2,3	2,6	1,9	0,9	0,9	3,6
Carmópolis	1,5	1,6	1,5	2,5	1,5	0,4
Cedro de São João	0,3	1,6	3,4	4,0	2,3	1,1
Cristinápolis	1,5	1,3	0,5	0,8	0,5	0,7
Cumbe	2,3	3,3	3,5	6,1	2,6	2,5
Divina Pastora	3,0	1,3	1,3	1,3	1,3	1,8
Estância	1,3	0,6	1,1	1,4	0,6	0,5
Feira Nova	1,9	1,5	2,4	1,2	0,5	1,0
Frei Paulo	1,3	2,4	6,7	1,6	1,9	3,2
Gararu	1,0	0,5	0,5	3,5	2,5	1,0
General Maynard	N. R.	N. R.	2,7	2,3	1,6	1,3
Gracho Cardoso	1,5	1,9	2,9	3,3	1,9	2,6
Ilha das Flores	0,5	3,4	0,0	0,0	2,0	0,4
Indiaroba	0,0	0,0	1,5	0,3	0,0	0,0
Itabaiana	3,6	3,6	3,1	5,5	4,4	3,7
Itabaianinha	1,7	3,8	1,6	1,6	2,2	1,6
Itabi	0,9	1,7	0,0	2,5	0,7	1,2
Itaporanga d'Ajuda	0,9	1,7	1,0	0,9	0,7	0,8
Japarutuba	1,1	1,0	2,2	2,0	2,9	1,7
Japoatã	2,6	1,3	3,0	3,9	3,0	3,5
Lagarto	2,7	2,6	2,5	2,3	2,2	2,2
Laranjeiras	1,2	1,6	3,1	2,0	1,7	2,2
Macambira	0,7	0,7	0,7	0,7	0,4	0,4
Malhada dos Bois	2,1	1,6	0,4	3,4	1,8	0,9
Malhador	3,7	0,1	1,6	4,6	1,2	1,0
Maruim	N. R.	N. R.	1,6	0,8	1,7	0,4
Moita Bonita	2,0	1,9	3,2	2,4	0,8	0,5
Monte Alegre de Sergipe	1,5	0,9	1,2	0,6	1,6	1,6
Muribeca	0,4	1,7	0,9	0,9	2,7	1,1
Neópolis	0,2	2,8	0,4	1,7	1,5	0,4
Nossa Senhora Aparecida	2,3	1,6	4,1	1,5	1,3	1,4
Nossa Senhora da Glória	3,6	2,6	6,8	6,6	5,1	3,9
Nossa Senhora das Dores	2,9	3,4	5,4	3,5	4,3	1,3
Nossa Senhora de Lourdes	0,7	1,2	1,0	0,9	0,0	0,4
Nossa Senhora do Socorro	0,7	1,4	1,2	0,8	1,0	0,8
Pacatuba	0,0	0,4	0,0	2,4	0,3	N. R.
Pedra Mole	7,0	3,7	4,0	2,4	2,1	0,8
Pedrinhas	0,8	0,7	2,1	1,7	1,2	0,4
Pinhão	0,9	1,5	1,8	N. R.	1,8	0,9



Boletim Epidemiológico das *arboviroses*

SECRETARIA DE
ESTADO DA SAÚDE



SERGIPE
GOVERNO DO ESTADO

Pirambu	N. R.	0,8	0,0	3,7	0,8	0,4
Poço Redondo	1,6	1,8	1,4	0,8	1,8	0,4
Poço Verde	0,8	0,9	1,8	2,4	1,2	1,6
Porto da Folha	1,1	0,6	1,1	2,2	2,2	N. R.
Propriá	N. R.	0,6	0,8	0,3	1,0	0,5
Riachão do Dantas	0,9	1,8	3,0	4,3	1,9	1,4
Riachuelo	0,9	1,4	1,1	1,8	1,3	0,9
Ribeirópolis	0,6	1,0	1,7	1,4	2,0	1,0
Rosário do Catete	1,7	2,5	2,1	2,9	1,7	0,5
Salgado	2,4	4,9	2,7	3,2	1,7	2,8
Santa Luzia do Itanhhy	2,4	3,6	2,4	4,8	1,2	3,5
Santana do São Francisco	0,0	0,5	1,8	0,8	1,4	0,8
Santa Rosa de Lima	1,0	0,8	0,8	0,8	1,0	1,5
Santo Amaro das Brotas	N. R.	1,7	1,3	1,3	0,8	2,1
São Cristóvão	0,8	1,3	1,3	0,6	1,7	0,8
São Domingos	0,9	0,7	1,5	1,5	1,3	0,8
São Francisco	0,6	N. R.	2,8	1,7	1,9	1,9
São Miguel do Aleixo	1,8	1,6	1,8	1,6	1,4	1,8
Simão Dias	8,4	4,8	10,6	6,3	4,1	5,0
Siriri	3,2	1,1	3,1	1,0	1,7	2,2
Telha	1,5	2,0	1,1	1,5	0,8	1,9
Tobias Barreto	2,2	1,1	1,9	2,2	2,1	1,2
Tomar do Geru	3,4	5,6	1,2	1,3	0,4	0,8
Umbaúba	0,8	1,2	0,9	1,4	0,9	1,0

*N.R.: Não Realizado.

****Classificação do Índice de Infestação Predial (%):**

<1 Satisfatório;



1-3,9 Alerta;



Alto risco >3,9



Fonte de dados: Sistema LIRAA/LIA-SE (2025).



Boletim Epidemiológico das *arboviroses*

SECRETARIA DE
ESTADO DA SAÚDE



SERGIPE
GOVERNO DO ESTADO

Em Sergipe, a **instalação das ovitrampas** é realizada em parceria com o Laboratório Central de Saúde Pública (**Lacen-SE**). Os imóveis pesquisados são selecionados aleatoriamente, respeitando a ordem dos quarteirões do último LIRAa ou LIA. No ano de 2024, as armadilhas por ovoposição foram instaladas em **doze municípios sergipanos**, e essa mesma quantidade se repetiu em 2025. Na análise dos resultados dos índices, tanto o IPO, o IDO e o IPV encontram-se em **alto risco** distribuídos em nove dos doze municípios analisados. Esse fato representa **alta positividade das armadilhas examinadas, número significativo de ovos e alta densidade vetorial**. Conclui-se que o mosquito está espalhado por todos esses municípios, com **alto índice de infestação**. O único município que apresentou dados mais estáveis foi Amparo de São Francisco.

Índices das ovitrampas dos municípios sergipanos (2025).

MUNICÍPIOS	IPO (%)	IDO	IDV
Maruim	80	144,4	115,5
Santo Amaro das Brotas	85	134,47	114,3
Salgado	70	54,85	38,4
Aquidabã	80	57,93	46,35
General Maynard	50	97,7	48,8
Amparo de São Francisco	26,31	17,2	4,77
Areia Branca	70	67,57	47,3
Muribeca	94,44	100,47	94,88
Santa Rosa de Lima	63,15	82,83	52,31
Moita Bonita	60	66,08	39,65
Feira Nova	75	76,66	57,5
Macambira	55	72,81	40,05



Boletim Epidemiológico das *arboviroses*

SECRETARIA DE
ESTADO DA SAÚDE



SERGIPE
GOVERNO DO ESTADO

Legenda:

	Referência de controle	Alerta	Risco
IDO	≤40%	≥41% a ≤60%	≥60
IPO	≤40	≥41 a ≤60	≥60
IDV	≤20	≥21 a ≤40	≥40

Fonte: Lacen-SE (2025).

AÇÕES REALIZADAS

- Monitoramento regular dos dados epidemiológicos e entomológicos;
- Visitas técnicas aos municípios para fortalecer a vigilância no combate às arboviroses;
- Apoio técnico aos municípios na realização do LIRAa/LIA;
- Gerenciamento dos estoques estaduais de inseticidas e larvicidas;
- Instalação e monitoramento das armadilhas por ovitrampas em parceria com o Lacen-SE;
- Realização de Oficina com os coordenadores das Vigilâncias municipais para atualização do Plano de Contingência das Arboviroses;
- Mobilização do dia “D” contra a dengue, Zika e chikungunya em todo o estado de Sergipe;
- Participação nas reuniões do Colegiado Interfederativo Regional (CIR), composto por Secretários Municipais de Saúde e um representante da Secretaria de Estado da Saúde;
- Encaminhamento, por logística reversa, das embalagens e produtos vencidos na Central de UBV;
- Divulgação do [Painel de Monitoramento da dengue](#).



Boletim Epidemiológico das *arboviroses*

SECRETARIA DE
ESTADO DA SAÚDE



SERGIPE
GOVERNO DO ESTADO

Governador do Estado de Sergipe

Fábio Cruz Mitidieri

Vice-Governador

José Macedo Sobral

Secretário de Estado da Saúde

Jardel Mitermayer

Diretor de Vigilância em Saúde

Marco Aurélio de Oliveira Góes

Gerente de Endemias

Sidney Lourdes César Souza Sá

Colaboradores

José Oliveira dos Santos

Mikaelle Palumaky Santos Silva

José Eraldo Santana Fontes

Consultor Técnico do Ministério da Saúde

Júlio César Rabêlo Alves

Supervisor Regional

José Alves Costa da Conceição

Edivaldo Ferreira Maciel

Valdomiro Gonzaga

Elaboração: Júlio César Rabêlo Alves

E-mail: juliocesarrabeloalves@gmail.com / julio.alves@saude.gov.br

Este boletim não possui atribuição comercial. Sua reprodução é gratuita e pode ser feita de maneira parcial ou total, desde que citada a fonte das informações.

Publicado em: 21 de janeiro de 2026.

Secretaria de Estado da Saúde de Sergipe

Av. Augusto Franco, 3150 - Ponto Novo, Aracaju/SE CEP: 49.097-670